



En la Ciudad de Sabinas, Estado de Coahuila de Zaragoza, siendo las 14:00 horas del día 26 de Septiembre del 2019, estando reunidos en la Sala de Cabildo de la Presidencia Municipal de Sabinas, Coahuila de Zaragoza el REPUBLICANO AYUNTAMIENTO, el C.P. CUAUHTÉMOC RODRÍGUEZ VILLARREAL Presidente Municipal., C. KARINA ANABEL GONZALEZ GARZA Sindico Mayoría, C. MARÍA DEL CARMEN CAMPOS ESQUIVEL Sindico de Vigilancia Primer Minoría, C. PEDRO ARMANDO PEREZ GRAJALES Primer Regidor; C. CLAUDIA DEYANIRA ANDRADE BERNAL, Segundo Regidor, C. MIRIAM GUADALUPE SALAS DE LA ROSA, Cuarto Regidor, C. GERARDO FRANCISCO GUTIERREZ RANGEL, Quinto Regidor; C. ELIZABETH DE HOYOS YUTANI, Sexto Regidor. C. GUADALUPE VILLANUEVA AVILES Séptimo Regidor, C. MIRNA BARRAZA CARRILLO Octavo Regidor, JUAN JAIME AYALA RODRIGUEZ, Noveno Regidor; C. JOSE JALIL MUSSA AGUIRRE, Decimo Regidor, C. ELIDA DE JESUS MORENO RAMOS Decimo Primer Regidor C. PEDRO JESÚS MORENO RAMOS Decimo Segundo Regidor, C. EDITH MALDONADO GONZALEZ Décimo Tercero Regidor, además con la presencia del LIC. HIDALGO NEAVES CURA, en su carácter de Secretario del Republicano Ayuntamiento, se declara Abierta la Sesión Ordinaria de Cabildo de este día 26 de Septiembre del 2019, iniciando con el siguiente orden del día:

1. Lista de asistencia.
2. Certificación del quórum e instalación de la sesión.
3. Lectura del acta de la sesión anterior y en su caso aprobación
4. pone a consideración de R. Ayuntamiento de Sabinas Coahuila de Zaragoza. El Dictamen de los Estados Financieros elaborado por la Comisión de Hacienda correspondiente al mes de Agosto del 2019, de conformidad con el Artículo 112 Fracción II del Código Municipal del Estado de Coahuila de Zaragoza. Y en su caso aprobación.
5. Se pone a consideración de R. Ayuntamiento de Sabinas Coahuila de Zaragoza. La autorización del pago del Impuesto sobre la Renta del Ejercicio 2017 y 2018.
6. Se pone a consideración de R. Ayuntamiento de Sabinas Coahuila de Zaragoza. La autorización del pago de Impuesto sobre nomina del mes Noviembre y Diciembre 2017 y ejercicio 2018. Y en su caso aprobación.

Carde A.

[Handwritten signature]

[Handwritten signature]



Gobierno Municipal
Sabinas, Coahuila de Zaragoza

[Handwritten signature]

[Handwritten signature]

[Handwritten signature]

MIRIAM SACHA



7. Se pone a consideración de R. Ayuntamiento de Sabinas Coahuila de Zaragoza. Rectificación de rutas de transporte Colectivo Municipal, que se acordó por el Consejo de Transporte. Y en su caso aprobación.
8. Se pone a consideración de R. Ayuntamiento de Sabinas Coahuila de Zaragoza. El gasto para llevar a cabo el evento del 24 de octubre día de la ONU relacionado con la muestra gastronómica. Y en su caso aprobación.
9. Se pone a consideración de R. Ayuntamiento de Sabinas Coahuila de Zaragoza. El gasto para llevar a cabo el festejo del día 2 de Noviembre del presente año. Y en su caso aprobación.
10. Se pone a consideración de R. Ayuntamiento de Sabinas Coahuila de Zaragoza. El oficio enviado por Director General Alejandro Merced Valdez Aguirre solicitando el apoyo económico a su consideración para 30 estudiantes y 9 docentes para participar en el Congreso Nacional de Negocios 2019 en la ciudad de Ixtapa Zihuatanejo, Guerrero los día 10 al 13 de noviembre del presente año, se anexa carta petición. Y en su caso aprobación.
11. Se pone a consideración de R. Ayuntamiento de Sabinas Coahuila de Zaragoza. El oficio de la Directora Ofelia Teresa Rodríguez Aguilar Directora el Jardín de Niños Eduardo E. Parish, solicitando el apoyo de la mano de obra para realizar el trabajo de rehabilitación en un arenero. Y en su caso aprobación.
12. Se pone a consideración de R. Ayuntamiento de Sabinas Coahuila de Zaragoza. El oficio enviado por la C. Karla Beatriz Gutiérrez Galván solicitando apoyo por la cantidad de \$10,000.00 por motivo de que su hijo Giovanni Humberto Carielo Gutiérrez y dos compañero Andrea Bustos Motomochi y Montserrat Flores Soriano estudiantes del CBTIS # 20 participaran en un concurso de proyectos científicos y tecnológicos en la ciudad de Durango que se llevara a cabo el 11 de octubre del presente año. Se anexa petición. Y en su caso aprobación.
13. Se pone a consideración de R. Ayuntamiento de Sabinas Coahuila de Zaragoza. el oficio enviado por la C.P Mauricio Arredondo Benavides solicitando la donación 6 bancas de granito que fueron retiradas tiempo atrás de la Plaza Principal Benito Juárez y que actualmente se encuentran resguardadas en el Estadio Municipal, el destino de dichas bancas será para instalarse en el Seminario Diocesano. Y en su caso aprobación.

Claudia A.

F. Juárez

[Signature]




Gobierno Municipal
Sabinas, Coahuila de Zaragoza

[Signature]

[Signature]

INDIA MISACAS



14. Se pone a consideración de R. Ayuntamiento de Sabinas Coahuila de Zaragoza. El oficio enviado por la Coordinación Cultura en la Región Carbonífera solicitando el apoyo de baños públicos, 350sillas, 1 camerino toldo cerrado 5x5 mts, ventilador para camerino, 3 toldos abierto de 5x5, 5 mesas rectangulares 2 espejos de cuadro completo y sonido básico, una sala lounge, 24 paquetes de botellas de aguas y 2 paquetes de 4 pilas doble A, para llevar a cabo las actividades artísticas y culturales dentro del festival infantil y juvenil la maroma 2019 de la Secretaria de Cultura de Coahuila. Y en su caso aprobación.
15. Se pone a consideración de R. Ayuntamiento de Sabinas Coahuila de Zaragoza.
 - a) El oficio enviado por el Director del Plantel Centro Bachillerato Tecnológico Agropecuario Ing. Nabor Mendoza Sánchez solicitando apoyo para asignación de espacios anexos del edificio que ocupa el centro comunitario de la villa agujita con el objetivo de incrementar las aulas didácticas para que trabajen los estudiantes. Y en su caso aprobación.
 - b) El oficio enviado por el Director del Plantel Centro Bachillerato Tecnológico Agropecuario Ing. Nabor Mendoza Sánchez solicitando el apoyo de la donación del terreno que se encuentra ubicado detrás de las instalaciones del Centro Comunitario de la Villa de Agujita. Y en su caso aprobación.
16. Se pone a consideración de R. Ayuntamiento de Sabinas Coahuila de Zaragoza. El oficio enviado por el departamento de Desarrollo Rural solicitando la cantidad de \$27,600.00 para el programa avena forrajera variedad Cuauhtémoc ciclo otoño invierno 2019. Y en su caso aprobación.
17. Se pone a consideración de R. Ayuntamiento de Sabinas Coahuila de Zaragoza. El oficio enviado por el departamento de Deportes solicitando el apoyo por la cantidad de \$38,000.00 para 38 equipos de la liga de Futbol Municipal Edmundo López Aranda. Y en su caso aprobación.
18. Se pone a consideración de R. Ayuntamiento de Sabinas Coahuila de Zaragoza. El oficio enviado por el departamento del DIF solicitando el gasto para llevar a cabo los eventos del mes de octubre cáncer de mama relativo a Sabinas poderoso. Se anexa oficio con lo solicitado. Y en su caso aprobación.

19. Asuntos Generales

20. Clausura.

WILLIAM SACHS



Gobierno Municipal
Sabinas, Coahuila de Zaragoza



Se pone a consideración al Republicano Ayuntamiento de Sabinas Coahuila de Zaragoza, el Orden del día a la que queda sujeta la presente Vigésima Primera Sesión de Cabildo Ordinaria y **es aprobado por UNANIMIDAD.**

Agotando el **PRIMER Y SEGUNDO PUNTO DEL ORDEN DEL DÍA** y estando presentes (15) quince de los (18) dieciocho miembros que integran el Honorable Cabildo de este Municipio, no asistiendo a esta Sesión de Cabildo, Tercer Regidor C. Juan Francisco Arriaga Barrera, Décimo Cuarto Regidor, C. Raúl Hernández Almaraz, Decimo Quinto Regidor C. Graciela González Vélez. El Presidente Municipal C.P. Cuauhtémoc Rodríguez Villarreal declara instalada la Vigésima Primera Sesión de Cabildo a las 14:22 horas siendo válidos los acuerdos y propuestas presentadas en la misma, para los efectos legales y administrativos a que da lugar, dándole continuidad a la orden del día.

Se atiende el **PUNTO NÚMERO TRES** que corresponde a la lectura de la Vigésima acta de cabildo anterior. La regidora C. Mirna Barraza Carrillo Proponen la omisión de la lectura del acta anterior. Dicho punto se pone a consideración y es aprobado por **UNANIMIDAD.**


Se atiende **EL PUNTO NÚMERO CUATRO.** El Dictamen de los Estados Financieros elaborado por la Comisión de Hacienda correspondiente al mes de Agosto del 2019, de conformidad con el Artículo 112 Fracción II del Código Municipal del Estado de Coahuila de Zaragoza. Toma la palabra la Sindico de Vigilancia Primer Minoría María del Carmen Campos Esquivel explicando detalladamente el informe mensual del mes de agosto Principal Marco Normativo, código municipal para el estado de Coahuila, código financiero para los municipios del estado de Coahuila, ley de rendición de cuentas y fiscalización superior del estado de Coahuila, ley de fiscalización superior para el estado de Coahuila, Ley General de Contabilidad Gubernamental. Ingresos del mes de agosto 2019, Impuestos \$730,489.83. Contribuciones de mejoras \$0.00. Derechos \$1,468,956.69. Productos \$227,218.90. Aprovechamientos \$70,581.04. Participaciones y aportaciones \$14,215,989.87. Ingresos extraordinarios \$0.00. Subsidios y subvenciones \$26,226.40. Suma total de ingresos \$16,739,462.73. Egresos, servicios personales \$7326,316.61, material y suministro \$2,014,773.67, servicios generales \$3,086,881.15, Transferencias \$707,095.25, Bienes muebles, inmuebles, tangibles \$109,717.02, Inversión pública \$1,262,884.13, Capital e interés de la deuda \$0.00, suma \$14,507,667.83. Dicho punto se pone a consideración y **es aprobado por Mayoría** con 11 (Once) votos a favor y 4 (cuatro) votos en contra Sindico de Vigilancia Primer Minoría María del

Claudia A.

MIRIAM SACAS



Gobierno Municipal
Sabinas, Coahuila de Zaragoza



Carmen Campos Esquivel, regidor Jose Jalil Mussa Aguirre, Regidor Pedro Jesús Aguirre
Cárdenas, Regidora Edith Maldonado González.



Tesorería Municipal

PRINCIPAL MARCO NORMATIVO

- Código Municipal para el Estado de Coahuila
- Código Financiero para los Municipios del Estado de Coahuila
- Ley de Rendición de Cuentas y Fiscalización Superior del Estado de Coahuila.
- Ley de Fiscalización Superior para el Estado de Coahuila
- Ley General de Contabilidad Gubernamental



Tesorería Municipal

Ingresos del Mes de Agosto del 2019

INGRESOS	AGOSTO
IMPUESTOS	\$ 730,489.83
CONTRIBUCIONES DE MEJORAS	\$ 0.00
DERECHOS	\$ 1,468,956.69
PRODUCTOS	\$ 227,218.90
APROVECHAMIENTOS	\$ 70,581.04
PARTICIPACIONES Y APORTACIONES	\$ 14,215,989.87
INGRESOS EXTRAORDINARIOS	\$ 0.00
SUBSIDIOS Y SUBVENCIONES	\$ 26,226.40
SUMA TOTAL DE INGRESOS	\$ 16,739,462.73



MIRIAM SALAS



Gobierno Municipal
Sabinas, Coahuila de Zaragoza



Tesorería Municipal

Egresos del Mes de Agosto del 2019


EGRESOS	Agosto
SERVICIOS PERSONALES	\$ 7,326,316.61
MATERIALES Y SUMINISTRO	\$ 2,014,773.67
SERVICIOS GENERALES	\$ 3,086,881.15
TRANSFERENCIAS	\$ 707,095.25
BIENES MUEBLES, INMUEBLES, INTANGIBLES	\$ 109,717.02
INVERSION PUBLICA	\$ 1,262,884.13
CAPITAL E INTERESES DE LA DEUDA	\$ 0.00
SUMA	\$ 14,507,667.83

Se continúa con la orden del día atendiendo **EL PUNTO NÚMERO CINCO**. La autorización del pago del Impuesto sobre la Renta del Ejercicio 2017 y 2018. Toma la palabra el Lic. Hidalgo Neaves Cura explicando sobre el pago de los impuestos la secretaria de hacienda ha estado invitando para efecto de pagar los impuestos sobre la renta del ejercicio 2017 y 2018 normalmente estos impuestos se dejan al terminar la administración cuando empieza la administración 2014-2017 se pagaron alrededor de 6 millones de pesos de la administración anterior a esa y lo han llevado de arrastre administración tras administración, en la administración 2018 se pago diversos impuestos, un parte de la administración 2014-2017, en la actualidad no existe una cantidad específica determinada a pagar, pero si está invitando al municipio para que comparezca y normalmente atreves de las participaciones de finanzas del estado y secretaria de hacienda hacen acuerdos y posteriormente retenciones o se someten a parcialidades, este punto a tratar es poner a consideración que en esta administración 2019-2021 se pague los impuestos del los ejercicios mencionados, toma la palabra la Sindico de Minoría María del Carmen Campos Esquivel preguntando que está invitando a realizar el pago pero no indica cuanto es la cantidad a pagar, si a todos los trabajadores se les rebajo quincena tras quincena el impuesto y entonces porque no se pago o donde esta ese dinero. Toma la

MIRIAM SACAS



Gobierno Municipal
Sabinas, Coahuila de Zaragoza



palabra el regidor Pedro Jesús Aguirre Cárdenas señalando que se necesita saber cuánto es lo que en si se va a pagar para así poder hacer un convenio. Dicho punto se pone a consideración y es **aprobado por Mayoria** con 10 (diez) votos a favor y 5 (cinco) abstenciones La regidora C. Mirna Barraza Carrillo. Síndico de Vigilancia Primer Minoría María del Carmen Campos Esquivel, regidor Jose Jalil Mussa Aguirre, Regidor Pedro Jesús Aguirre Cárdenas, Regidora Edith Maldonado González.

Corresponde a tender **EL PUNTO NÚMERO SIEIS**. La autorización del pago de Impuesto sobre nomina del mes Noviembre y Diciembre 2017 y ejercicio 2018. Dicho punto se pone a consideración y es **aprobado por Mayoria** con 10 (diez) votos a favor 4(cuatro) abstenciones- o La regidora Mirna Barraza Carrillo, regidor Jose Jalil Mussa Aguirre, Regidor Pedro Jesús Aguirre Cárdenas, Regidora Edith Maldonado González. Y 1(un) voto en contra Síndico de Vigilancia de Primer Minoría María del Carmen Campos Esquivel.

Corresponde a tender **EL PUNTO NÚMERO SIETE**. Ratificación de rutas de transporte Colectivo Municipal, que se acordó por el Consejo de Transporte. Toma la palabra el C. Ramiro de León Trejo coordinador de la área de transporte comentando que son 5 rutas de transporte colectivo, solicita ratificar las rutas existentes que por más de 25 años no sea realizado una ratificación de rutas.

RUTA DEL RIO. Ida.-La ruta inicia en la calle mezquite de la colonia Los Manzanos para transitar por esta calle hasta llegar al cruce con la calle Hidalgo, para dar vuelta a la derecha y transitar por esta calle hasta llegar al cruce con la calle Abedul de la colonia Los Montes I para dar vuelta a la izquierda para circular por esta calle hasta llegar al cruce con la calle Amador Chapa para dar vuelta a la derecha y circular por esta calle hasta llegar al cruce con la calle Bambú de la colonia La Joya y dar vuelta a la izquierda para circular por esta calle hasta llegar al cruce de la calle Epifanio Ramos Alejandro, y dar vuelta a la derecha para circular por esta calle hasta llegar con el cruce de la calle Encino de la colonia La Joya y dar vuelta a la derecha para circular por esta calle hasta llegar con el cruce de la calle Amador Chapa para dar vuelta a la izquierda y transitar por esta calle hasta llegar al cruce de la calle Francisco Javier Mina de la colonia Federico Berrueto para dar vuelta a la izquierda para transitar por esta calle hasta llegar a al cruce de la calle Independencia y dar vuelta a la derecha para circular por esta calle hasta llegar al cruce con la calle Lamadrid de la colonia





centro y dar vuelta a la izquierda para circular por esta calle hasta llegar al cruce con la calle Reforma y dar vuelta a la derecha para circular por esta calle hasta llegar al cruce con la calle Rivapalacio y dar vuelta a la izquierda para circular por esta calle hasta llegar al cruce con la calle que circula para el vado y transitar por esta calle, hasta llegar al Boulevard Cristóbal Colon de la colonia Chapultepec, hasta llegar al cruce con las calle Palma para dar vuelta a la izquierda y circular por esta calle hasta llegar al cruce con la calle Rio Sabinas, y transitar por esta calle hasta llegar al cruce con el Boulevard Cristóbal Colon y cruzar a la calle número uno para transitar por esta calle hasta llegar donde antiguamente se encontraba el Parque Recreativo Benito Garza Ortegón. Y de ahí regresar por la misma calle número uno, hasta llegar al cruce del Boulevard Cristóbal Colon para transitar por el vado y dar vuelta a la derecha por la calle Riva palacio de la colonia Sarabia, para circular por esta calle hasta llegar al cruce con la calle Aristóteles y dar vuelta a la derecha para circular por esta calle hasta llegar al cruce con la calle Sócrates y dar vuelta a la izquierda para circular por esta calle hasta circular con el cruce de la calle Diógenes y dar vuelta la izquierda para circular por esta calle hasta llegar con el cruce de la calle Riva palacio y ahí termina la Ruta de Ida para regresar.

Regreso.-

La Ruta de regreso inicia por la calle Riva palacio, para transitar por esta calle hasta llegar al cruce con la calle Reforma y dar vuelta a la derecha para transitar por esta calle hasta llegar al cruce con la calle Lamadrid y dar vuelta a la izquierda para circular por esta calle hasta llegar al cruce con la calle Independencia y dar vuelta a la derecha para circular por esta calle hasta llegar con el cruce de la calle Francisco Javier Mina de la colonia Centenario y dar vuelta a la izquierda para circular por esta calle hasta llegar al cruce con la calle Amador Chapa de la colonia Federico Berrueto y dar vuelta a la derecha para circular por esta calle hasta llegar al cruce con la calle encino de la colonia la Joya para dar vuelta a la derecha y transitar por esta calle hasta llegar al cruce con la calle Epifanio Ramos Alejandro y dar vuelta a la izquierda y circular por esta calle hasta llegar con el cruce de la calle Bambú y dar vuelta a la izquierda para circular por esta calle hasta llegar con el cruce de la calle Amador chapa y dar vuelta a la derecha para circular por esta calle y llegar al cruce con la calle Abedul para dar vuelta a la izquierda y circular por esta calle hasta llegar al cruce con la calle Hidalgo y dar vuelta a la derecha para circular por esta calle hasta llegar al cruce con la calle Mezquite de la colonia La Retama y dar vuelta a la izquierda para circular por esta calle hasta llegar al final de la ruta





“RUTA SANTO DOMINGO

Ida.-La Ruta inicia en la calle Copérnico y Guadalupe Victoria de la Colonia Atenas, para iniciar su recorrido por la calle Guadalupe Victoria hasta llegar con el cruce de la calle Emiliano Zapata para dar vuelta a la izquierda y transitar por esta calle hasta llegar al cruce con la calle Nicolás Bravo y dar vuelta a la izquierda para transitar por esta calle hasta llegar al cruce con la calle héroes y dar vuelta a la derecha para transitar por esta calle hasta llegar al cruce con la calle Cuauhtémoc para dar vuelta a la derecha para transitar por esta calle hasta llegar al cruce con la calle Niños Héroes y dar vuelta a la izquierda para circular por esta calle hasta llegar al cruce con la calle Ramos Arizpe y dar vuelta a la derecha para circular por esta calle hasta llegar el cruce con la calle Reforma y dar vuelta a la izquierda para circular por esta calle hasta llegar al cruce con la calle Lamadrid y dar vuelta a la derecha para circular por esta calle hasta llegar al cruce con la calle 5° de Mayo y dar vuelta a la derecha para circular por esta calle hasta llegar al cruce con la calle Cuauhtémoc de la colonia centenario y dar vuelta a la izquierda para circular por esta calle hasta llegar con el cruce con la calle Vicente Guerrero y dar vuelta a la derecha para transitar por esta calle y entrar a la

Claudia A.

MIRIAM SACAS



Gobierno Municipal
Sabinas, Coahuila de Zaragoza



colonia Santo Domingo por la calle Lomas del Pregonero para transitar por esta calle hasta llegar al cruce con la calle Pilote y dar vuelta a la izquierda para transitar por esta calle hasta llegar al cruce con la calle virgen de Guadalupe de la colonia Las Virgenes y dar vuelta a la derecha para transitar por esta calle hasta llegar al cruce con la calle virgen de San Juan y circular por esta calle hasta llegar con el cruce de la calle virgen Purísima y dar vuelta a la derecha hasta llegar con el cruce de la calle virgen del rocío y dar vuelta a la izquierda y circular por esta calle hasta llegar al cruce con la calle Sabinal y dar vuelta a la izquierda para circular por esta calle hasta llegar al cruce con la calle Rio Salado y dar vuelta a la izquierda para circular por esta calle hasta llegar a la calle virgen de la Paz y circular por esta calle hasta llegar con el cruce con la calle virgen de Guadalupe y dar vuelta a la izquierda para circular por esta calle hasta llegar al cruce con la calle Pilote y dar vuelta a la derecha para circular por esta calle hasta llegar con el cruce de la calle Lomas del Pregonero de la colonia Santo Domingo y dar vuelta a la derecha y circular por esta calle hasta tomar la calle Vicente Guerrero para llegar al cruce con la calle Cuauhtémoc de la colonia López Huitron y dar vuelta a la derecha y circular por esta calle hasta llegar al cruce con la calle Hermenegildo Farías y dar vuelta a la izquierda para transitar por esta calle hasta llegar al cruce con la calle Santos Degollado y dar vuelta a la izquierda para circular por esta calle hasta llegar al cruce con la calle Andrés Flores y dar vuelta a la izquierda para circular por esta calle hasta llegar al cruce con la calle Cuauhtémoc y circular por esta calle y ahí termina el recorrido de ida.

Regreso.-

Para el regreso de esta ruta empieza transitando por la calle Cuauhtémoc hasta llegar al cruce con la calle 5° de mayo de la colonia centenario y dar vuelta a la derecha para transitar por esta calle hasta llegar al cruce con la calle Lamadrid de la colonia centro y dar vuelta a la izquierda para circular por esta calle hasta llegar al cruce con la calle Reforma y dar vuelta a la izquierda para transitar por esta calle hasta llegar al cruce con la calle Ramos Arizpe y dar vuelta a la derecha para circular por esta calle hasta llegar con el cruce de la calle Niños Héroes y transitar por esta calle hasta llegar al cruce con la calle Cuauhtémoc y dar vuelta a la derecha para transitar por esta calle hasta llegar al cruce con la calle Héroes y dar vuelta a la izquierda para circular por esta calle hasta llegar al cruce con la calle Nicolás Bravo y dar vuelta a la izquierda

MIRIAM SACAS

Gobierno Municipal
Sabinas, Coahuila de Zaragoza

para transitar por esta calle hasta llegar al cruce con la calle Emiliano Zapata y dar vuelta a la derecha para circular por esta calle, hasta llegar al cruce con la calle Guadalupe Victoria y transitar por esta calle hasta llegar a la esquina con Copérnico y ahí finaliza la ruta de regreso. Estas rutas las cubre 12 concesiones al igual todas brindan el servicio con un intervalo de 12 minutos.



“RUTA LOS MONTES”

Ida.-La Ruta inicia en la calle Mineros esquina con Lomas del Pregonero de la Colonia Santo Domingo, transita por la calle mineros hasta llegar al cruce con la calle Agua dulce y dar vuelta a la izquierda para circular por esta calle hasta llegar al cruce con la calle Canelo de la colonia Los Manzanos para transitar por esta calle hasta llegar al cruce con la calle Mariano Abasolo de la colonia López Huitron para dar vuelta a la derecha para circular por esta calle hasta llegar al cruce con la calle Galeana para dar vuelta a la izquierda y transitar por esta calle hasta llegar al cruce con la calle Amador Chapa y dar vuelta a la derecha para circular por esta calle hasta llegar al cruce con la calle Francisco Javier Mina de la colonia Federico Berrueto y dar vuelta a la izquierda para transitar por esta calle hasta llegar al cruce con la calle Independencia para

Clavero X



Gobierno Municipal
Sabinas, Coahuila de Zaragoza

11

MIRIAM SACHS



dar vuelta a la derecha y circular por esta calle hasta llegar al cruce con la calle Lamadrid para dar vuelta a la derecha y transitar por esta calle hasta llegar al cruce con la calle Hidalgo de la colonia centro y dar vuelta a la izquierda para transitar por esta calle hasta llegar al cruce con la calle Francisco I. Madero y dar vuelta a la derecha para transitar por esta calle hasta llegar al cruce con la calle Aldama y dar vuelta a la derecha para transitar por esta calle hasta llegar al cruce con la calle Lamadrid y dar vuelta a la derecha para transitar por esta calle hasta llegar al cruce con la calle Independencia y dar vuelta a la izquierda para transitar por esta calle hasta llegar al cruce con la calle Simón Bolívar de la colonia centenario y dar vuelta a la derecha y transitar por esta calle hasta llegar al cruce con la calle Adam A. Rocha de la colonia Sarabia y dar vuelta a la derecha para transitar por esta calle hasta llegar al cruce con la calle Santos Degollado y dar vuelta a la izquierda para transitar por esta calle hasta llegar al cruce con la calle Mississippi de la colonia Infonavit y dar vuelta a la izquierda y transitar por esta calle hasta llegar al cruce con la calle Simón Bolívar y dar vuelta a la derecha y transitar por esta calle hasta llegar al cruce con la calle Rio Nazas y dar vuelta a la derecha para transitar por esta calle hasta llegar al cruce con la calle Gómez Farías de la colonia infonavit y dar vuelta a la izquierda para circular por esta calle hasta llegar al cruce con la calle nueces de la colonia San Antonio II y dar vuelta a la derecha para transitar por esta calle hasta llegar al cruce con la calle Lamadrid y dar vuelta a la derecha y transitar por esta calle hasta llegar al cruce con la calle Adam A. Rocha de la colonia Sarabia y ahí termina el recorrido de Ida de esta ruta.

Regreso.-

La ruta de regreso inicia en la calle Adam A. Rocha de la colonia Sarabia esquina con calle Lamadrid para transitar por calle Adam A. Rocha hasta llegar al cruce con la calle Simón Bolívar y dar vuelta a la izquierda para transitar por esta calle hasta llegar al cruce con la calle Independencia y dar vuelta a la izquierda para circular por esta calle hasta llegar al cruce con la calle Lamadrid de la colonia centro y dar vuelta a la derecha para transitar por esta calle hasta llegar al cruce con la calle Hidalgo y dar vuelta a la izquierda y transitar por esta calle hasta llegar al cruce con la calle Francisco I. Madero para dar vuelta a la derecha y transitar por esta calle hasta llegar al cruce con la calle Aldama y dar vuelta a la derecha para transitar por esta calle hasta llegar al cruce con la calle Lamadrid y dar vuelta a la derecha y transitar por esta calle hasta llegar al cruce con la calle 5° de Mayo y dar vuelta a la izquierda para transitar por

[Handwritten signature]

[Handwritten signature]

[Handwritten signature]

[Handwritten signature]

[Handwritten signature]

[Handwritten signature]



Gobierno Municipal
Sabinas, Coahuila de Zaragoza


MIRIAM SACTIS



esta calle hasta llegar al cruce con la calle Altamirano y dar vuelta a la derecha para transitar por esta calle hasta llegar al cruce con la calle Independencia y transitar por esta calle hasta llegar al cruce con la calle Francisco Javier Mina y dar vuelta a la izquierda para transitar por esta calle hasta llegar al cruce con la calle Amador Chapar y dar vuelta a la derecha y transitar por esta calle hasta llegar al cruce con la calle Galeana y dar vuelta a la izquierda y transitar por esta calle hasta llegar al cruce con la calle Abasolo de la colonia López Huitron y dar vuelta a la derecha y transitar por esta calle hasta llegar al cruce con la calle Canelo de la colonia Los Manzano y dar vuelta a la izquierda y transitar por esta calle hasta llegar al cruce con la calle Agua Dulce de la colonia Santo Domingo y dar vuelta a la izquierda para transitar por esta calle hasta llegar al cruce con la calle Mineros y dar vuelta a la derecha y transitar por esta calle hasta llegar a la base de esta ruta que se encuentra en la calle Mineros esquina con calle Lomas del Pregonero de la colonia Santo Domingo.

[Handwritten signature]

[Handwritten signature]



"RUTA SABINAS, AGUJITA, CLOETE"

Ida.-

La base de la Ruta se encuentra en la esquina de la Calle Lamadrid y Juárez de la colonia centro del Municipio de Sabinas, iniciando su recorrido por la calle Lamadrid, hasta llegar con el cruce de la calle Reforma para dar vuelta a la derecha y circular por esta misma hasta llegar al

[Handwritten signature]

[Handwritten signature]

[Handwritten signature]
MIRIAM SACAS



Gobierno Municipal
Sabinas, Coahuila de Zaragoza

[Handwritten signature]

[Handwritten signature]

[Handwritten signature]



cruce de la calle Altamirano para dar vuelta a la izquierda y circular por esta misma, hasta llegar con el cruce de Boulevard Paseo de los Leones, para transitar por este Boulevard, hasta llegar a la Villa de Agujita y circular por el Boulevard Antonio Dávila Moncada, para salir de la Villa de Agujita, para incorporarse a Carretera Federal 57, y circular por esta carretera hasta llegar a la entrada de la Villa de San José de Cloete por la calle Francisco Sarabia hasta llegar al Campo Deportivo Francisco Ríos Barajas (Campo Deportivo Los Arcos) frente a Autos Jiménez casi con Carretera Federal 57.

Regreso.-

La base de regreso se encuentra en el Campo Deportivo Francisco Ríos Barajas (Campo Deportivo Los Arcos) en la Villa de San José de Cloete frente a Autos Jiménez casi con carretera Federal 57, para iniciar su recorrido por la calle Francisco Sarabia, hasta llegar con el cruce con carretera Federal 57, para transitar por esta carretera hasta llegar a la entrada de la Villa de Agujita para circular por Boulevard Antonio Dávila Moncada, para circular por este Boulevard hasta llegar al boulevard Paseo de los Leones, hasta llegar con el cruce con calle Altamirano de la colonia Reineria del Municipio de Sabinas, para transitar por esta calle Altamirano hasta llegar con el cruce de la calle Reforma para dar vuelta a la derecha y transitar por esta calle hasta llegar con el cruce de la calle Lamadrid, y dar vuelta a la izquierda y transitar por la calle Lamadrid, hasta llegar a la esquina de la calle Juárez y Lamadrid, terminando ahí el recorrido de regreso de esta ruta. Esta rutas las cubren 10 concesiones y 4 están brindando el servicio, con un intervalo de cada hora.



Claudia A.

MIRIAM SALAS



Gobierno Municipal
Sabinas, Coahuila de Zaragoza

14



"RUTA BOLIVAR"


Ida.-

La base de la Ruta se encuentra en la calle Nogalar de la colonia San Antonio I, para transitar por esta calle, hasta llegar al cruce con la calle Altamirano para dar vuelta a la izquierda y transitar por esta calle hasta llegar con el cruce de la calle Nueces de la colonia San Antonio II, y dar vuelta a la derecha, y transitar por la calle Nueces hasta llegar con el cruce de la calle Zaragoza de la colonia San Antonio II, y dar vuelta a la derecha y transitar por esta calle, hasta llegar al cruce con la calle Rio Sabinas, para dar vuelta a la derecha y transitar por esta calle, hasta llegar con el cruce de la Calle Santos Degollado, y dar vuelta a la izquierda para transitar por esta calle hasta llegar con el cruce con la calle Adam A. Rocha de la colonia Sarabia, y dar vuelta a la derecha para circular por esta calle hasta llegar con el cruce de la calle Simón Bolívar de la colonia Sarabia, y dar vuelta a la izquierda para circular por esta calle, hasta llegar con el cruce de la calle Reforma, para dar vuelta a la izquierda, para transitar por esta calle, hasta llegar con el cruce de la calle Lamadrid de la colonia centro, y dar vuelta a la derecha, para circular por esta calle, hasta llegar con el cruce de la calle Francisco Javier Mina de la Colonia Centenario, y dar vuelta a la izquierda y circular por esta calle, hasta llegar con el cruce de la calle Amador Chapa de la colonia Federico Berrueto y dar vuelta a la izquierda, para circular por esta calle hasta llegar con el cruce de la calle Ramos Arizpe y dar vuelta a la derecha para transitar por esta calle hasta llegar con la calle Mariano Abasolo para dar vuelta a la izquierda y circular por esta calle hasta llegar con el cruce de la calle Santos Degollado y dar vuelta a la derecha, para transitar por esta calle hasta llegar con el cruce de la calle Hermenegildo Farías y dar vuelta a la derecha para transitar por esta calle, hasta llegar a la calle Sabinal de la colonia Las Arboledas para circular por esta calle hasta llegar con el cruce de la calle Rio Salado de la colonia Villas de Vista Hermosa y dar vuelta a la derecha para circular por esta calle hasta llegar a la calle virgen de la paz de la colonia las vírgenes, y transitar por esta calle hasta llegar con la calle virgen de Guadalupe, y dar vuelta a derecha para transitar por esta calle hasta llegar al cruce con la calle virgen del rocío y dar vuelta a la derecha, para transitar por esta calle, y calle Rio Panuco de la colonia Villas de Vista Hermosa, hasta llegar al cruce con la calle Sabinal y dar vuelta a la izquierda transitar por esta calle,

MIRIAM SACAS



Gobierno Municipal
Sabinas, Coahuila de Zaragoza



hasta llegar con el cruce de la calle Cuauhtémoc, y dar vuelta a la derecha para transitar por esta calle, hasta llegar al Libramiento Cuauhtémoc para dar vuelta a la izquierda para entrar a la colonia las Palmas por la calle Viesca y circular por esta calle, hasta llegar con el cruce de la calle Loma Alta y dar vuelta a la derecha para transitar por esta calle, pasando por la colonia Residencial Las Lomas, hasta llegar al cruce con la calle David Yutani Kuri de la colonia Banorte de la Villa de Agujita y dar vuelta a la derecha para transitar por esta calle, hasta llegar a la placita de esta Colonia Banorte y ahí termina el recorrido de ida de la Ruta Bolívar

Regreso.-

La ruta de regreso inicia en la placita de la Colonia Banorte de la Villa de Agujita, para circular por la calle David Yutani Kuri hasta llegar con el cruce con la calle Loma Alta y dar vuelta a la izquierda, para transitar por esta calle, hasta llegar al cruce con la calle Viesca de la colonia Las Palmas, y dar vuelta a la izquierda para transitar por esta calle, hasta llegar con el cruce con Libramiento Cuauhtémoc, y dar vuelta a la derecha para transitar por esta Libramiento y continuar por la calle Cuauhtémoc de la colonia Fundadores, hasta llegar con el cruce con calle sabinal de la colonia Las Arboledas, para dar vuelta a la izquierda para transitar por esta calle hasta llegar con el cruce de la calle Rio Salado de la colonia Villas de Vista Hermosa y dar vuelta a la derecha, para transitar por esta calle y pasar por virgen de la paz de la colonia Las Vírgenes, y llegar al cruce con la calle virgen de Guadalupe, y dar vuelta a la izquierda para transitar por esta calle hasta llegar con el cruce de la calle virgen del rocío, y dar vuelta a la izquierda para transitar por esta calle y pasar por la calle rio Panuco de la colonia villas de vista hermosa para llegar al cruce con la calle Sabinal y dar vuelta a la izquierda para transitar por esta calle hasta llegar a la calle Hermenegildo Farías, y transitar por esta calle hasta llegar al cruce con la calle Santos Degollado y dar vuelta a la izquierda y transitar por esta calle hasta llegar al cruce con la calle Mariano Abasolo y dar vuelta a la izquierda, para transitar por esta calle hasta llegar al cruce con la calle Ramos Arizpe y dar vuelta a la derecha para transitar por esta calle hasta llegar al cruce con la calle Amador Chapa de la colonia Federico Berrueto y dar vuelta a la izquierda para transitar por esta calle hasta llegar al cruce con la calle Francisco Javier Mina y dar vuelta a la derecha para transitar por esta calle hasta llegar al cruce con la calle Independencia y dar vuelta a la derecha para transitar por esta calle hasta llegar con el cruce de la calle Lamadrid de la Colonia centro y dar vuelta a la izquierda y transitar por esta

MIRIAM SACAS



Gobierno Municipal
Sabinas, Coahuila de Zaragoza



ACTA 21

calle hasta llegar al cruce con la calle Reforma de la colonia Centro para dar vuelta a la izquierda y transitar por esta calle hasta llegar con el cruce de la calle Simón Bolívar y dar vuelta a la derecha para transitar por esta calle hasta llegar con el cruce de la calle Adam A. Rocha de la colonia Sarabia, para dar vuelta a la derecha para transitar por esta calle hasta llegar al cruce con la calle Santos Degollado y dar vuelta a la izquierda para transitar por esta calle hasta llegar con el cruce de la calle Rio Sabinas de la colonia San Antonio I y dar vuelta a la derecha para circular por esta calle hasta llegar al cruce con la calle Zaragoza de la colonia San Antonio II y dar vuelta a la izquierda para circular por esta calle hasta llegar al cruce de la calle nueces para dar vuelta a la izquierda para transitar por esta calle hasta llegar con el cruce de la calle Altamirano y dar vuelta a la izquierda para transitar por esta calle hasta llegar con el cruce de la calle Nogalar y dar vuelta a la derecha para circular por esta calle hasta llegar a la base de la Ruta y ahí termina el recorrido de regreso de esta ruta. Toma la palabra el alcalde C.P Cuauhtémoc Rodríguez Villarreal comentando que estructurar y rectificar en el acta las rutas así como las señalan y dar puntos de revisión para no dejar ventaja ni desventaja a ningún concesionario y luego en la calle Cuauhtémoc analizar cómo se le va a hacer si es necesario abrirse y ver las formas en que se va a licitar. Se pone a consideración del consejo y ya después pasarlo por cabildo. Dicho punto se pone a consideración después de haber revisado y **es aprobado por Mayoría** con 11 (once) votos a favor y 4(cuatro) abstenciones Síndico de Vigilancia de Primer Minoría María del Carmen Campos Esquivel, regidor Jose Jalil Mussa Aguirre, Regidor Pedro Jesús Aguirre Cárdenas, Regidora Edith Maldonado González.



Cárdenas

[Handwritten signature]



Gobierno Municipal
Sabinas, Coahuila de Zaragoza

[Handwritten signature]

[Handwritten signature]

MIRIAM SACHS



Se atiende **EL PUNTO NÚMERO OCHO**. El gasto para llevar a cabo el evento del 24 de octubre día de la ONU relacionado con la muestra gastronómica. Se realizara el dia 27 de octubre en la plaza principal. Dicho punto se pone a consideración y es aprobado por **UNANIMIDAD**

Se continúa con la orden del día atendiendo **EL PUNTO NÚMERO NUEVE**. El gasto para llevar a cabo el festejo del día de muertos se llevara a cabo 2 de Noviembre del presente año. Este punto se tomara posterior mente que se anexe el proyecto y los gastos a efectuarse. Dicho punto se pone a consideración y es aprobado por **UNANIMIDAD**

Corresponde a tender **EL PUNTO NÚMERO DIEZ**. El oficio enviado por Director General Alejandro Merced Valdez Aguirre solicitando el apoyo económico a su consideración para 30 estudiantes y 9 docentes para participar en el Congreso Nacional de Negocios 2019 en la ciudad de Ixtapa Zihuatanejo, Guerrero los día 10 al 13 de noviembre del presente año, se anexa carta petición. Los miembros del cabildo proponen otorgar la cantidad de \$15,000.00. Dicho punto se pone a consideración y es aprobado por **UNANIMIDAD**

Se continúa con la orden del día atendiendo **EL PUNTO NÚMERO ONCE**. El oficio de la Directora Ofelia Teresa Rodríguez Aguilar Directora el Jardín de Niños Eduardo E. Parish, solicitando el apoyo de la mano de obra para realizar el trabajo de rehabilitación en un arenero. Dicho punto se pone a consideración y es aprobado por **UNANIMIDAD**

Corresponde a tender **EL PUNTO NÚMERO DOCE**. El oficio enviado por la C. Karla Beatriz Gutiérrez Galván solicitando apoyo por la cantidad de \$10,000.00 por motivo de que su hijo Giovanni Humberto Carielo Gutiérrez y dos compañero Andrea Bustos Motomochi y Montserrat Flores Soriano estudiantes del CBTIS # 20 participaran en un concurso de proyectos científicos y tecnológicos en la ciudad de Durango que se llevara a cabo el 11 de octubre del presente año. Dicho punto se pone a consideración y es aprobado por **UNANIMIDAD**

Se continúa con la orden del día atendiendo **EL PUNTO NÚMERO TRECE** el oficio enviado por la C.P Mauricio Arredondo Benavides solicitando la donación 6 bancas de granito que fueron retiradas tiempo atrás de la Plaza Principal Benito Juárez y que actualmente se encuentran resguardadas en el Estadio Municipal, el destino de dichas bancas será para instalarse en el Seminario Diocesano. Dichas bancas se encuentran en mal estado y algunas quebradas. Dicho punto se pone a consideración y es aprobado por **UNANIMIDAD**

Claudia A.

[Handwritten signature]



Gobierno Municipal
Sabinas, Coahuila de Zaragoza

[Handwritten signature]

MIRIAM SACHAS



Corresponde a tender **EL PUNTO NÚMERO CATORCE** El oficio enviado por la Coordinación Cultural en la Región Carbonífera solicitando el apoyo de baños públicos, 350sillas, 1 camerino toldo cerrado 5x5 mts, ventilador para camerino, 3 toldos abierto de 5x5, 5 mesas rectangulares 2 espejos de cuadro completo y sonido básico, una sala lounge, 24 paquetes de botellas de aguas y 2 paquetes de 4 pilas doble A, para llevar a cabo las **actividades artísticas y culturales dentro del festival infantil y juvenil la maroma 2019** de la Secretaria de Cultura de Coahuila. Dicho punto se pone a consideración y es aprobado por **UNANIMIDAD**

Se continúa con la orden del día atendiendo **EL PUNTO NÚMERO QUINCE.** a) El oficio enviado por el Director del Plantel Centro Bachillerato Tecnológico Agropecuario Ing. Nabor Mendoza Sánchez solicitando apoyo para asignación de espacios anexos del edificio que ocupa el centro comunitario de la villa agujita con el objetivo de incrementar las aulas didácticas para que trabajen los estudiantes. Los miembros de cabildo propusieron que un espacio que usan como comedor en las mañanas, sea utilizado como área de aula de estudios solamente por las tardes y así poder brindar los servicios. Dicho punto se pone a consideración y es aprobado por **UNANIMIDAD**

b). El oficio enviado por el Director del Plantel Centro Bachillerato Tecnológico Agropecuario Ing. Nabor Mendoza Sánchez solicitando el apoyo de la donación del terreno que se encuentra ubicado detrás de las instalaciones del Centro Comunitario de la Villa de Agujita. El alcalde C.P Cuauhtémoc Rodríguez Villarreal propone verificar primero el área de la donación del terreno para así tener una respuesta y lugar donde se pueda establecer definitivamente la preparatoria. Dicho punto se pone a consideración y es aprobado por **UNANIMIDAD**

Corresponde a tender **EL PUNTO NÚMERO DIECISEIS.** El oficio enviado por el departamento de Desarrollo Rural solicitando la cantidad de \$27,600.00 para el programa avena forrajera, variedad Cuauhtémoc ciclo otoño invierno 2019. Dicho punto se pone a consideración y es aprobado por **UNANIMIDAD**

Corresponde a tender **EL PUNTO NÚMERO DIECISIETE.** El oficio enviado por el departamento de Deportes solicitando el apoyo por la cantidad de \$38,000.00 para 38 equipos que le corresponderían la cantidad de \$1,000.00 a cada equipo de la liga de Futbol Municipal

Clayton A.

Mendoza

MIRIAM SABINAS



Gobierno Municipal
Sabinas, Coahuila de Zaragoza



Edmundo López Aranda. Dicho punto se pone a consideración y es aprobado por **UNANIMIDAD**

Se continúa con la orden del día atendiendo **EL PUNTO NÚMERO DIESIOCHO**. El oficio enviado por el departamento del DIF solicitando el gasto para llevar a cabo los eventos del mes de octubre cáncer de mama relativo a Sabinas poderosa Se anexa oficio con lo solicitado. Dicho punto se pone a consideración y es aprobado por **UNANIMIDAD**

El Lic. Hidalgo Neaves Cura continua con la sesión señalando que en este momento se atiende los Asuntos Generales y que la Sesión queda Abierta para que Regidores, Síndicos realicen alguna propuesta

El Lic. Hidalgo Neaves Cura da lectura al oficio enviado por el director Roberto Fernández de la Rosa de la Escuela Secundaria Ramiro Villarreal Campos solicitando el apoyo de un grupo musical para realizar el evento de los 40 años de dar vida educativa a tantos jóvenes que la mayoría actualmente son profesionistas, dicho evento se llevara a cabo el día 12 de octubre del presente año en el salón social de Agujita Coahuila. Dicho punto se pone a consideración y es aprobado por **UNANIMIDAD**

Lic. Hidalgo Neaves Cura Secretario del Republicano Ayuntamiento señala que concluidos los puntos del Orden del día sede la palabra al Presidente Municipal C.P. Cuauhtémoc Rodríguez Villarreal, para señalar que agotados los puntos del Orden del día, se procede a la Clausura de la vigésima primera sesión a las 15:53 horas del mismo día, mes y año, siendo válidos los Acuerdos tomados, firmando para debida constancia los que en ella intervinieron.

C.P. CUAUHTÉMOC RODRÍGUEZ
VILLARREAL

PRESIDENTE MUNICIPAL

LIC. HIDALGO NEAVES CURA

SECRETARIO DEL AYUNTAMIENTO



MIRIAM SACAS




C. KARINA ANABEL GONZÁLEZ GARZA
SÍNDICO DE MAYORÍA

MARIA DEL CARMEN CAMPOS
ESQUIVEL
SÍNDICO DE VIGILANCIA PRIMER
MINORÍA


C. PEDRO ARMANDO PÉREZ GRAJALES
PRIMER REGIDOR


C. CLAUDIA DEYANIRA ANDRADE
BERNAL
SEGUNDO REGIDOR


C. MIRIAM GUADALUPE SALAS DE LA
ROSA
CUARTO REGIDOR


C. GERARDO FRANCISCO GUTIERREZ
RANGEL
QUINTO REGIDOR


C. ELIZABETH DE HOYOS YUTANI
SEXTO REGIDOR


C. GUADALUPE VILLANUEVA AVILES
SEPTIMO REGIDOR





C. MIRNA BARRAZA CARRILLO
OCTAVO REGIDOR




C. JUAN JAIME AYALA RODRIGUEZ
NOVENO REGIDOR



C. JOSE JALIL MUSSA AGUIRRE
DÉCIMO REGIDOR

C. ELIDA DE JESUS MORENO RAMOS
DECIMO PRIMER REGIDOR



C. PEDRO JESUS AGUIRRE CARDENAS
DECIMO SEGUNDO REGIDOR



C. EDITH MALDONADO GONZALEZ
DÉCIMO TERCER REGIDOR

